

Fotopunkt	Namn
1.1	Kråkelund
2	Simpevarp hamnen
3.1	Mysingsö
7	Horns kungsgård
9	Badplatsen vid Enerumsvägen
11	Byrums raukar
16	Figeholm
17	Fittjö
20	Forgalla skepp
23	Långe Erik
24	Oskarshamn
26	Sandvik
27	Bödakustens västra naturreservat
28	Bredviksnäs golfbana

Teckenförklaring

- Vindkraftverk
- Fotopunkt

Karttitel		Simpevarp Fotopunkter		
Kund	Cloudberry	Datum	2023-04-08	
Projektnummer	452	Skapad av	Martin	
Skala (A4)	1:300000	Blad	/	Koordinatsystem SWEREF99 TM
0		10 000		20 000 m

Vindpark Simpevarp. 98 vindkraftverk. Navhöjd 200 m. Totalhöjd 350 m


FOTOPUNKT 1.1, KRÅKELUND

Fotopunkt (SR99TM): Ost 603 546
Nord 6 368 604
Höjd 3 m.ö.h.

Kamerans höjd: 1,6 m ovan mark
Montagets riktning: 96°
Montagets synfält: 102° x 27°

Fotograferingsdatum 2023-04-03
Fotograferingstid 14:14

Betraktelseavstånd: Dubbla avståndet av montagets höjd



Symboler som visar vindkraftverkens placering. Avstånd till närmsta vindkraftverk är cirka 4.7 km

Vindpark Simpevarp. 98 vindkraftverk. Navhöjd 200 m. Totalhöjd 350 m


FOTOPUNKT 1.1, KRÅKELUND

Fotopunkt (SR99TM): Ost 603 546
Nord 6 368 604
Höjd 3 m.ö.h.

Kamerans höjd: 1,6 m ovan mark
Montagets riktning: 96°
Montagets synfält: 102° x 27°

Fotograferingsdatum 2023-04-03
Fotograferingstid 14:14

Betraktelseavstånd: Dubbla avståndet av montagets höjd



Symboler som visar vindkraftverkens placering. Avstånd till närmsta vindkraftverk är cirka 4.7 km

Vindpark Simpevarp. 98 vindkraftverk. Navhöjd 200 m. Totalhöjd 350 m


FOTOPUNKT 2, SIMPEVARP HAMNEN

Fotopunkt (SR99TM): Ost 600 740
Nord 6 364 244
Höjd 7 m.ö.h.

Fotograferingsdatum 2022-04-27
Fotograferingstid 14:03

Kamerans höjd: 1,6 m ovan mark
Montagets riktning: 113°
Montagets synfält: 130° x 27°

Betraktelseavstånd: Dubbla avståndet av montagets höjd



Symboler som visar vindkraftverkens placering. Avstånd till närmsta vindkraftverk är cirka 3.8 km

Vindpark Simpevarp. 98 vindkraftverk. Navhöjd 200 m. Totalhöjd 350 m

FOTOPUNKT 3.1, MYSINGSÖ

Fotopunkt (SR99TM): Ost 590 909
Nord 6 345 344
Höjd 4 m.ö.h.

Fotograferingsdatum 2023-04-03
Fotograferingstid 12:52

Kamerans höjd: 1,6 m ovan mark
Montagets riktning: 45°
Montagets synfält: 41° x 27°

Betraktelseavstånd: Dubbla avståndet av montagets höjd



Symboler som visar vindkraftverkens placering. Avstånd till närmsta vindkraftverk är cirka 13.2 km

Vindpark Simpevarp. 98 vindkraftverk. Navhöjd 200 m. Totalhöjd 350 m

FOTOPUNKT 7, HORNS KUNGSGÅRD

Fotopunkt (SR99TM): Ost 615 539
Nord 6 341 575
Höjd 12 m.ö.h.

Fotograferingsdatum 2022-04-28
Fotograferingstid 13:43

Kamerans höjd: 1,6 m ovan mark
Montagets riktning: -22°
Montagets synfält: 55° x 27°

Betraktelseavstånd: Dubbla avståndet av montagets höjd



Symboler som visar vindkraftverkens placering. Avstånd till närmsta vindkraftverk är cirka 14.7 km

Vindpark Simpevarp. 98 vindkraftverk. Navhöjd 200 m. Totalhöjd 350 m


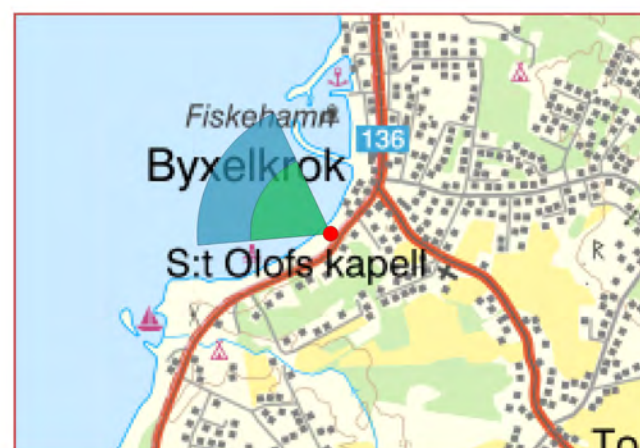
FOTOPUNKT 9, BADPLATSEN VID ENERUMSVÄGEN

Fotopunkt (SR99TM): Ost 620 756
Nord 6 355 170
Höjd 4 m.ö.h.

Fotograferingsdatum 2022-04-28
Fotograferingstid 11:28

Kamerans höjd: 1,6 m ovan mark
Montagets riktning: -60°
Montagets synfält: 70° x 27°

Betraktelseavstånd: Dubbla avståndet av montagets höjd



Symboler som visar vindkraftverkens placering. Avstånd till närmsta vindkraftverk är cirka 10.7 km

Vindpark Simpevarp. 98 vindkraftverk. Navhöjd 200 m. Totalhöjd 350 m


FOTOPUNKT 11, BYRUMS RAUKAR

Fotopunkt (SR99TM): Ost 617 861
Nord 6 343 589
Höjd 6 m.ö.h.

Fotograferingsdatum 2022-04-28
Fotograferingstid 12:44

Kamerans höjd: 1,6 m ovan mark
Montagets riktning: -38°
Montagets synfält: 65° x 27°

Betraktelseavstånd: Dubbla avståndet av montagets höjd



Symboler som visar vindkraftverkens placering. Avstånd till närmsta vindkraftverk är cirka 14.7 km

Vindpark Simpevarp. 98 vindkraftverk. Navhöjd 200 m. Totalhöjd 350 m

FOTOPUNKT 16, FIGEHOLM

Fotopunkt (SR99TM): Ost 593 538
Nord 6 359 878
Höjd 4 m.ö.h.

Kamerans höjd: 1,6 m ovan mark
Montagets riktning: 88°
Montagets synfält: 56° x 27°

Fotograferingsdatum 2022-04-29
Fotograferingstid 10:48

Betraktelseavstånd: Dubbla avståndet av montagets höjd



Symboler som visar vindkraftverkens placering. Avstånd till närmsta vindkraftverk är cirka 8.2 km

Vindpark Simpevarp. 98 vindkraftverk. Navhöjd 200 m. Totalhöjd 350 m

FOTOPUNKT 17, FITTJÖ

Fotopunkt (SR99TM): Ost 594 885
Nord 6 353 181
Höjd 7 m.ö.h.

Kamerans höjd: 1,6 m ovan mark
Montagets riktning: 60°
Montagets synfält: 41° x 27°

Fotograferingsdatum 2022-04-29
Fotograferingstid 09:29

Betraktelseavstånd: Dubbla avståndet av montagets höjd



Symboler som visar vindkraftverkens placering. Avstånd till närmsta vindkraftverk är cirka 6 km

Vindpark Simpevarp. 98 vindkraftverk. Navhöjd 200 m. Totalhöjd 350 m

FOTOPUNKT 20, FORGALLA SKEPP

Fotopunkt (SR99TM): Ost 621 619
Nord 6 357 330
Höjd 9 m.ö.h.

Kamerans höjd: 1,6 m ovan mark
Montagets riktning: -70°
Montagets synfält: 95° x 27°

Fotograferingsdatum 2023-04-03
Fotograferingstid 09:35

Betraktelseavstånd: Dubbla avståndet av montagets höjd



Symboler som visar vindkraftverkens placering. Avstånd till närmsta vindkraftverk är cirka 10.6 km

Vindpark Simpevarp. 98 vindkraftverk. Navhöjd 200 m. Totalhöjd 350 m

FOTOPUNKT 23, LÅNGE ERIK

Fotopunkt (SR99TM): Ost 626 081
Nord 6 360 209
Höjd 3 m.ö.h.

Fotograferingsdatum 2023-04-03
Fotograferingstid 09:17

Kamerans höjd: 1,6 m ovan mark
Montagets riktning: -63°
Montagets synfält: 41° x 27°

Betraktelseavstånd: Dubbla avståndet av montagets höjd



Symboler som visar vindkraftverkens placering. Avstånd till närmsta vindkraftverk är cirka 14.6 km

Vindpark Simpevarp. 98 vindkraftverk. Navhöjd 200 m. Totalhöjd 350 m

FOTOPUNKT 24, OSKARSHAMN

Fotopunkt (SR99TM): Ost 589 344
Nord 6 347 421
Höjd 4 m.ö.h.

Kamerans höjd: 1,6 m ovan mark
Montagets riktning: 58°
Montagets synfält: 41° x 27°

Fotograferingsdatum 2023-04-03
Fotograferingstid 13:23

Betraktelseavstånd: Dubbla avståndet av montagets höjd



Symboler som visar vindkraftverkens placering. Avstånd till närmsta vindkraftverk är cirka 13.4 km

Vindpark Simpevarp. 98 vindkraftverk. Navhöjd 200 m. Totalhöjd 350 m

FOTOPUNKT 26, SANDVIK

Fotopunkt (SR99TM): Ost 612 060
Nord 6 326 305
Höjd 10 m.ö.h.

Fotograferingsdatum 2023-04-03
Fotograferingstid 10:35

Kamerans höjd: 1,6 m ovan mark
Montagets riktning: -9°
Montagets synfält: 41° x 27°

Betraktelseavstånd: Dubbla avståndet av montagets höjd



Symboler som visar vindkraftverkens placering. Avstånd till närmsta vindkraftverk är cirka 26.8 km

Vindpark Simpevarp. 98 vindkraftverk. Navhöjd 200 m. Totalhöjd 350 m

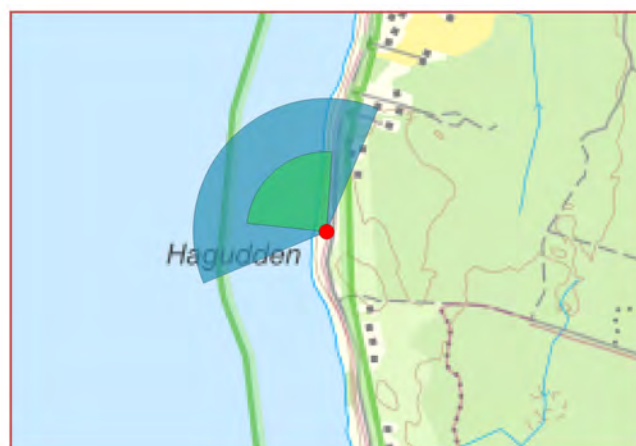
FOTOPUNKT 27, BÖDAKUSTENS VÄSTRA NATURRESERVAT

Fotopunkt (SR99TM): Ost 617 965
Nord 6 350 681
Höjd 11 m.ö.h.

Kamerans höjd: 1,6 m ovan mark
Montagets riktning: -40°
Montagets synfält: 88° x 27°

Fotograferingsdatum 2023-04-03
Fotograferingstid 09:56

Betraktelseavstånd: Dubbla avståndet av montagets höjd



Symboler som visar vindkraftverkens placering. Avstånd till närmsta vindkraftverk är cirka 10.4 km

Vindpark Simpevarp. 98 vindkraftverk. Navhöjd 200 m. Totalhöjd 350 m

FOTOPUNKT 28, BREDVIKSNÄS GOLFBANA

Fotopunkt (SR99TM): Ost 595 102
Nord 6 360 686
Höjd 4 m.ö.h.

Fotograferingsdatum 2023-04-03
Fotograferingstid 13:50

Kamerans höjd: 1,6 m ovan mark
Montagets riktning: 112°
Montagets synfält: 104° x 27°

Betraktelseavstånd: Dubbla avståndet av montagets höjd



Symboler som visar vindkraftverkens placering. Avstånd till närmsta vindkraftverk är cirka 7.2 km